

ПАСПОРТ ДОСТУПНОСТИ ОБЪЕКТА СОЦИАЛЬНОЙ ИНФРАСТРУКТУРЫ

№ 1

30.06.2018 г.

1. Общие сведения об объекте

- 1.1. Вид (наименование) объекта Муниципальное казённое дошкольное образовательное учреждение города Новосибирска «Детский сад № 507 комбинированного вида» (МКДОУ д/с № 507)
- 1.2. Полный почтовый адрес объекта 630066 г. Новосибирск, ул. Герцена, 14, телефон / факс 8 (383) 308-63-00, e-mail: ds_507_nsk@nios.ru
- 1.3. Сведения о размещении объекта:
отдельно стоящее здание 3 этажей, 3819,1 м², наличие прилегающего земельного участка 13118 м²
- 1.4. Год постройки здания 1991, последнего капитального ремонта _____
- 1.5. Дата предстоящих плановых ремонтных работ: текущего 2018, капитального 2041

Сведения об организации, расположенной на объекте

- 1.6. Название организации (учреждения) (полное юридическое наименование - согласно Уставу, краткое наименование) Муниципальное казённое дошкольное образовательное учреждение города Новосибирска «Детский сад № 507 комбинированного вида» (МКДОУ д/с № 507)
- 1.7. Юридический адрес организации (учреждения), телефон, 630066 г. Новосибирск, ул. Герцена, 14, телефон / факс 8 (383) 308-63-00, e-mail: ds_507_nsk@nios.ru
- 1.8. Основание для пользования объектом (оперативное управление, аренда, собственность) оперативное управление
- 1.9. Вышестоящая организация (наименование) Департамент образования мэрии города Новосибирска
- 1.10. Адрес вышестоящей организации, другие координаты (полный почтовый адрес, телефон, e-mail) 630099, г. Новосибирск, Красный проспект, 34, т 8 (383) 227-45-00, e-mail: uo@admnsk.ru

2. Характеристика деятельности организации на объекте (по обслуживанию населения)

- 2.1. Сфера деятельности: дошкольное образование
- 2.2. Категории обслуживаемого населения по возрасту: дети
- 2.5. Виды услуг образовательные,
- 2.6. Форма оказания услуг: на объекте
- 2.7. Плановая мощность: посещаемость (количество обслуживаемых в день) 367 чел., вместимость 333 чел.

3. Состояние доступности объекта

- 3.1. Путь следования к объекту пассажирским транспортом (описать маршрут движения с использованием пассажирского транспорта) остановка "ул. Саввы Кожевникова"; авт. № 96; наличие адаптированного пассажирского транспорта к объекту нет.
- 3.2. Путь к объекту от ближайшей остановки пассажирского транспорта:
- 3.2.1. Расстояние до объекта от остановки транспорта 325 метров
- 3.2.2. Время движения (пешком) 5 минут
- 3.2.3. Наличие выделенного от проезжей части пешеходного пути да (тротуар)
- 3.2.4. Перекрестки: нерегулируемые; регулируемые, со звуковой сигнализацией, таймером; нет
- 3.2.5. Информация на пути следования к объекту: акустическая, тактильная, визуальная; нет
- 3.2.6. Перепады высоты на пути (съезды с тротуара): есть, нет (описать)

3.2.7 Их обустройство для инвалидов на коляске: да, нет (описать)





3.3 Организация доступности объекта для инвалидов – форма обслуживания

№№ п/п	Категория инвалидов (вид нарушения)	Вариант организации доступности объекта (формы обслуживания)*
1.	Все категории инвалидов и МГН	
	<i>в том числе инвалиды:</i>	
2	передвигающиеся на креслах-колясках	ВНД
3	с нарушениями опорно-двигательного аппарата	ДЧ
4	с нарушениями зрения	ВНД
5	с нарушениями слуха	ДУ
6	с нарушениями умственного развития	ДЧ

* - указывается один из вариантов: «А», «Б», «ДУ», «ВНД»

3.4 Состояние доступности основных структурно-функциональных зон

№№ п/п	Основные структурно-функциональные зоны	Состояние доступности, в том числе для основных категорий инвалидов**	Приложение	
			№ на плане	№ фото
1	Территория, прилегающая к зданию (участок)	ДЧ-В	02, 03	
2	Вход (входы) в здание	ВНД	01, 04, 56	
3	Путь (пути) движения внутри здания (в т.ч. пути эвакуации)	ДУ	72, 23, 47	

				
4	Зона целевого назначения здания (целевого посещения объекта)	ДП-В	58	
5	Санитарно-гигиенические помещения	ВНД	42, 8	
6	Система информации и связи (на всех зонах)	ДУ	04, 72	

** Указывается: ДП-В - доступно полностью всем; ДП-И (К, О, С, Г, У) – доступно полностью избирательно (указать категории инвалидов); ДЧ-В - доступно частично всем; ДЧ-И (К, О, С, Г, У) – доступно частично избирательно (указать категории инвалидов); ДУ - доступно условно, ВНД - недоступно

3.5. ИТОГОВОЕ ЗАКЛЮЧЕНИЕ о состоянии доступности объекта социальной инфраструктуры: ДУ

4. Управленческое решение:

4.1. Рекомендации по адаптации основных структурных элементов объекта:

N п/п	Основные структурно-функциональные зоны	Рекомендации по адаптации объекта (вид работы) <***>			
		не нуждается (доступ обеспечен)	ремонт (текущий, капитальный); оснащение оборудованием	индивидуальное решение с техническими средствами реабилитации	технические решения невозможны организация альтернативной формы обслуживания
1	2	3	4	5	6
1.	Территория, прилегающая к зданию (участок)		Приобретение технических средств		

			<p>адаптации:</p> <ul style="list-style-type: none"> - Указатели пути движения - Материалы для разметки стоянки (парковки) транспортных средств инвалидов (дорожный знак, трафарет, краска) Дорожная подсветка (фонари, кабель) <p>Ремонт:</p> <ul style="list-style-type: none"> - Оборудование стоянки для инвалидов; - установка указателей пути движения - создание рельефных (тактильных) полос перед лестничным маршем и входом в здание - установка подсветки пути движения на высоте 0,4 м. 		
2.	Вход (входы) в здание		<p>Приобретение технических средств адаптации:</p> <ul style="list-style-type: none"> - пандус, - широкая входная дверь. <p>Ремонт:</p> <ul style="list-style-type: none"> - Нанести желтую контрастную окраску на первую и последнюю ступени. - Реконструкция тамбура - замена входной двери с расширением дверного проёма. - Установка пандуса. - Спилить порог. - Установить яркую контрастную маркировку на прозрачных 		

			полотнах дверей (в виде круга, квадрата).		
3.	Путь (пути) движения внутри здания, включая пути эвакуации		<p>Приобретение технических средств адаптации:</p> <ul style="list-style-type: none"> - кресло-коляска; - Знак доступности помещения. - Пандусы откидные - Указатели пути движения <p>Ремонт:</p> <ul style="list-style-type: none"> - монтаж вторых поручней на лестнице; - монтаж откидных пандусов - покраска опасных участков движения. 		
4.	Зона целевого назначения здания (целевого посещения объекта)	не нуждается (доступ обеспечен)			
5.	Санитарно-гигиенические помещения		<p>Приобретение технических средств адаптации:</p> <ul style="list-style-type: none"> - Знак доступности помещения, - Кнопка вызова персонала, - опорные поручни, - межкомнатная дверь <p>Ремонт:</p> <ul style="list-style-type: none"> - установить знак доступности и обозначения помещения на высоте 135 см. в том числе тактильный, выполненный шрифтом Брайля. - установить систему тревожной аудиовизуальной сигнализации (кнопку вызова 		<p>Габариты туалетной кабины адаптации не подлежат. Необходимо обучение персонала оказанию ситуационной помощи гражданам с инвалидностью и отработка её регламента оказания.</p>

			<p>персонала),</p> <ul style="list-style-type: none"> - установить опорные поручни - Заменить дверь с расширением дверного проёма. 		
6.	Система информации и связи (на всех зонах)		<p>Приобретение технических средств адаптации:</p> <ul style="list-style-type: none"> - тактильная информационная мнемосхема, - тактильные знаки, пиктограммы; - стационарная индукционная петля, - Знаки, выкошенные рельефно-точечным шрифтом «Брайля». <p>Ремонт:</p> <ul style="list-style-type: none"> - установить указатели, таблички выполненные шрифтом Брайля с информацией о предоставлении услуги, в том числе об идентификации кабинетов; - справа по ходу движения на удалении 3-5 м от входа установить информационную мнемосхему (тактильную схему движения). - установить и настроить индукционную петлю - Знаки идентификации кабинетов разместить ниже. 		
7.	Пути движения к объекту (от остановки транспорта)		<p>Приобретение технических средств адаптации:</p> <p>информационный указатель.</p> <p>установить</p>		

			информационный указатель, в том числе тактильный, выполненный шрифтом Брайля.		
--	--	--	---	--	--

<***> Указываются конкретные рекомендации по каждой структурно-функциональной зоне.

4.2. Период проведения работ 2018 – 2030 г. По мере выделения финансовых средств.

в рамках исполнения Федеральной программы «Доступная среда».

4.3. Ожидаемый результат (по состоянию доступности) после выполнения работ по адаптации объекта ДП-В

4.4. Для принятия решения

- требуется согласование общественной организации инвалидов
- имеется заключение уполномоченной организации о состоянии доступности объекта социальной, транспортной и инженерной инфраструктуры

(Анкета обследования доступности для инвалидов и других маломобильных групп населения от 28.05.2018 г. составлена Кировской Местной Организацией Всероссийского Общества Инвалидов – Уполномоченным органом Центра Экспертизы и Сертификации Всероссийского Общества Инвалидов «Мир доступный для всех» в соответствии с СП 59.13330.2012, на основании которой МКОУ д/с № 507 разработан «План адаптации для инвалидов и других маломобильных групп населения на 2018 – 2030 г.»)

5. Паспорт сформирован на основании:

Анкеты обследования объекта: № 20/2018, дата «28» мая 2018 г.

Руководитель рабочей группы

руководитель МКОУ
(Должность, подпись, Ф.И.О.)



Согласовано

Представитель общественной организации инвалидов

Председатель ОО «КМО ВОИ» Кировской области
(Должность, подпись, Ф.И.О.)



02

03



Новосибирский филиал
 ОГУП "Ростехинветаризация - Федеральное БТ"
 Лист № 2
 Поступный план
 1 этаж
 Дата 17.10.12
 Исполнитель Инженер Чижик Л.И.
 Над спец. Сошнина Е.Л.
 Нач. отдела Гурькина К.Т.